

## INFORME DIARIO DE MONITOREO DE MEDIOS\*

\*Vigilancia basada en eventos de interés epidemiológico mediante el monitoreo de medios abiertos de comunicación locales y nacionales.

### Reporte de eventos:

Amenaza	Tema	Medio	Fecha	Resumen	Liga	Prioridad
Biológico	Recomienda agencia europea tercera dosis de Pfizer	El sol de Cuernavaca	04 octubre 2021	La Agencia Europea de Medicamentos (EMA) respaldó este lunes el uso de una dosis de refuerzo de Pfizer en la población general mayor de 18 años seis meses después de completar la pauta, y una inyección adicional de Pfizer y Moderna a personas con un sistema inmunitario debilitado mínimo 28 días tras la segunda dosis.	<a href="https://www.elsoldecuervavaca.com.mx/mundo/tercera-dosis-de-pfizer-mayores-de-18-anos-es-recomendada-por-la-agencia-europea-de-medicamentos-7294170.html">https://www.elsoldecuervavaca.com.mx/mundo/tercera-dosis-de-pfizer-mayores-de-18-anos-es-recomendada-por-la-agencia-europea-de-medicamentos-7294170.html</a>	Bajo
Biológico	Reciben vacuna vs Covid-19 a menores con comorbilidades	El sol de Cuernavaca	04 octubre 2021	En los hospitales será la vacunación contra Covid-19 en Morelos para los niños y niñas de 12 a 17 años de edad que presentan alguna comorbilidad, informó el delegado federal, Raúl Anaya Rojas, quien confirmó que este viernes 1 de octubre se abrió el registro para este sector de la población, misma en la que también las autoridades se encuentran haciendo un censo de quienes resultarán beneficiados.	<a href="https://www.elsoldecuervavaca.com.mx/local/menores-con-comorbilidades-recibiran-vacuna-anticovid-7293095.html">https://www.elsoldecuervavaca.com.mx/local/menores-con-comorbilidades-recibiran-vacuna-anticovid-7293095.html</a>	Bajo
Biológico	Descargas de aguas negras a río Cuautla	El sol de Cuernavaca	04 octubre 2021	Rosa Martha Nava Oliva, presidenta de Salvemos al Río Cuautla A.C., denunció que en 11 kilómetros del Río Cuautla que comprenden de Yecapixtla hasta San Pedro Apatlaco, en Ayala, existen 42 descargas de aguas negras, por lo que aseguró que ya se han realizado las denuncias pertinentes a las autoridades municipales y estatales, a fin de que pueda atenderse este preocupante foco de contaminación del caudal del río, al precisar que se han detectado puntos en donde se concentran las peores descargas.	<a href="https://www.elsoldecuervavaca.com.mx/local/en-rio-cuautla-llegan-42-descargas-de-aguas-negras-7295721.html">https://www.elsoldecuervavaca.com.mx/local/en-rio-cuautla-llegan-42-descargas-de-aguas-negras-7295721.html</a>	Bajo
Cáncer de mama	Incrementa la incidencia de cáncer de mama	El sol de Cuernavaca	04 octubre 2021	En 2011, explicó, había un promedio de 25 pacientes ingresadas, incidentes por cada cien mil habitantes, hoy la tasa de cáncer de mama en el país pasó a 35 mujeres por cada cien mil habitantes; señalando que el gran problema de esta enfermedad es la detección oportuna.	<a href="https://www.elsoldecuervavaca.com.mx/local/incrementa-incidencia-de-cancer-de-mama-en-morelos-7294899.html">https://www.elsoldecuervavaca.com.mx/local/incrementa-incidencia-de-cancer-de-mama-en-morelos-7294899.html</a>	Bajo
Biológico	Mantienen medidas sanitarias ante apertura de escuelas	Diario de Morelos	04 octubre 2021	Mencionó que se ha mantenido en todo momento una comunicación estrecha con la Secretaría de Salud, la que ha orientado y respaldado a las autoridades educativas para lograr la apertura de espacios educativos seguros, generando un sentido de normalidad y estabilidad donde se mantiene la promoción de la higiene, limpieza y salud dentro de la comunidad escolar.	<a href="https://www.diariodemorelos.com/noticias/garantizan-en-morelos-proteccion-ante-covid19">https://www.diariodemorelos.com/noticias/garantizan-en-morelos-proteccion-ante-covid19</a>	Bajo
Biológico	Prevención de ETV	La Unión	04 octubre 2021	Brigadas del área de Vectores de la Jurisdicción Sanitaria Número III (JS-III), en coordinación con la Dirección de Salud municipal, iniciaron la limpieza y saneamiento de los panteones que existen en el municipio, con el propósito de prevenir enfermedades transmitidas por vector como el dengue, zika y chikungunya.	<a href="https://launion.com.mx/morelos/cuautla/noticias/190641-en-marcha-limpieza-de-panteones-de-cuautla.html">https://launion.com.mx/morelos/cuautla/noticias/190641-en-marcha-limpieza-de-panteones-de-cuautla.html</a>	Bajo



<http://ssm.gob.mx>



Servicios de Salud Morelos



@MorelosSalud

Callejón Borda N°3 Col. Centro C.P. 62000  
Teléfono (777) 312 62 31 / 314 33 36 ext. 222

**Calle Gómez Azcárate No. 205, Col. Lomas de la Selva  
C.P. 62270, Cuernavaca, Morelos. Tel.: 777 102 25 56**



**MORELOS**  
2018 - 2024

**SERVICIOS  
DE SALUD**

**Fecha:** 04 de octubre del 2021  
**Semana Epidemiológica:** 40  
**Área:** Coordinación de Vigilancia Epidemiológica, **UIES.**

Amenaza	Tema	Medio	Fecha	Resumen	Liga	Prioridad
Biológico	Colonias de alto riesgo de contagio	La Unión	05 octubre 2021	La Secretaría de Salud del estado dio a conocer las colonias con alto riesgo de contagio de covid-19 en los municipios de esta región y de todo el estado, para esta semana, con corte al 4 de octubre.	<a href="https://launion.com.mx/morelos/zona-sur/noticias/190634-se-mantienen-colonias-del-surponiente-con-alto-riesgo-de-contagio-de-covid-19.html">https://launion.com.mx/morelos/zona-sur/noticias/190634-se-mantienen-colonias-del-surponiente-con-alto-riesgo-de-contagio-de-covid-19.html</a>	Bajo
Biológico	Casos Covid-19 en escuelas de Cuautla	Lo de Hoy	04 octubre 2021	Después de un mes de que las escuelas regresaron a clases presenciales, se ha registrado el <b>contagio por Covid-19 en al menos diez planteles de Cuautla</b> , confirmó el Director de Educación y Cultura, <b>Erick González García</b> , quien aseguró que también han registrado casos de dengue en alumnos y maestros, por lo que para ambos padecimientos se realizan acciones de limpieza y desinfección en los planteles educativos.	<a href="https://morelos.lodeho.com.mx/2021/10/04/44441/diez-escuelas-de-cuautla-presentan-casos-de-covid-19">https://morelos.lodeho.com.mx/2021/10/04/44441/diez-escuelas-de-cuautla-presentan-casos-de-covid-19</a>	Bajo



<http://ssm.gob.mx>



Servicios de Salud Morelos



@MorelosSalud

Callejón Borda N°3 Col. Centro C.P. 62000  
Teléfono (777) 312 62 31 / 314 33 36 ext. 222

**Calle Gómez Azcárate No. 205, Col. Lomas de la Selva  
C.P. 62270, Cuernavaca, Morelos. Tel.: 777 102 25 56**

## INFORME DE RIESGOS METEOROLOGICOS

**Fuente:** Servicio Meteorológico Nacional de México, CONAGUA.

### LLUVIAS MUY FUERTES A INTENSAS EN ZONAS DEL ORIENTE, SUR Y SURESTE DE LA REPÚBLICA MEXICANA

Este día, el **frente Núm. 2** se extenderá desde el norte hasta el suroeste del Golfo de México, e incrementará las condiciones para lluvias muy fuertes a intensas, descargas eléctricas y posibles granizadas en el oriente y sureste de México. La **masa de aire frío** que impulsa al frente, generará descenso de temperatura y bancos de niebla en zonas del norte, noreste, centro y oriente del territorio nacional, además de **evento de "Norte"** con rachas de 60 a 70 km/h en el Istmo y Golfo de Tehuantepec, así como de 50 a 60 km/h en la costa de Veracruz. Un **canal de baja presión** y la entrada de humedad del Océano Pacífico, ocasionarán lluvias fuertes con descargas eléctricas en el occidente y centro de México, además de lluvias puntuales muy fuertes en Jalisco.

**Posible caída de granizo:** Jalisco, Colima, Michoacán, Guanajuato, Ciudad de México, Estado de México y Guerrero.

**Las lluvias podrían acompañarse de descargas eléctricas, vientos fuertes y caída de granizo que podrían generar deslaves e inundaciones**

#### Pronóstico de Precipitación:


**Intervalos de chubascos (5 a 25 mm):** Sonora, Chihuahua, Zacatecas, Durango, Sinaloa, Aguascalientes, Guanajuato, **Morelos**, Tlaxcala, Yucatán y Quintana Roo.

#### Pronóstico de Temperaturas Máximas:

**Temperaturas mínimas de 0 a 5 °C y posibles heladas:** sierras de Chihuahua, Durango, Estado de México, Tlaxcala, Puebla e Hidalgo.

#### Pronóstico en región Mesa Central:

**Cielo nublado la mayor parte del día con lluvias** muy fuertes en Querétaro, Hidalgo y Puebla, así como **chubascos en** Guanajuato, **Morelos** y Tlaxcala, todas **con descargas eléctricas**. Ambiente matutino fresco en la región, así como bancos de niebla y temperaturas frías en sierras de Hidalgo, Tlaxcala y Puebla. Ambiente templado por la tarde. Vientos del este y noreste 10 a 20 km/h con rachas de 40 km/h en la región.



<http://ssm.gob.mx>



Servicios de Salud Morelos



@MorelosSalud

Callejón Borda N°3 Col. Centro C.P. 62000  
 Teléfono (777) 312 62 31 / 314 33 36 ext. 222

**Calle Gómez Azcárate No. 205, Col. Lomas de la Selva**  
**C.P. 62270, Cuernavaca, Morelos. Tel.: 777 102 25 56**

## INFORME DE MONITOREO VOLCÁNICO Y SISMOLÓGICO

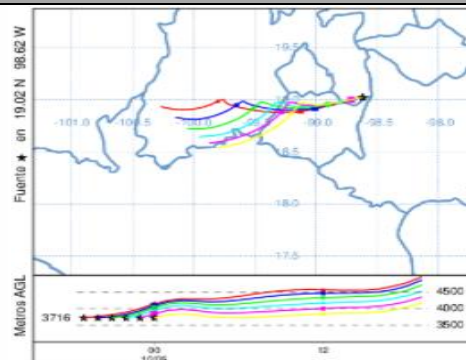
**Fuente:** Servicio Sismológico Nacional, UNAM. / Centro nacional de Prevención de Desastres (CENAPRED)-SEGOB, SENEAM-SCT y NOAA.


En las últimas 24 horas, mediante los sistemas de monitoreo del **volcán Popocatepetl** se identificaron **95 exhalaciones acompañadas de vapor de agua, gases volcánicos y bajo contenido de ceniza**. Adicionalmente se registraron **115 minutos de tremor, y un sismo volcanotectónico** a las 00:14 h de magnitud 1.8; así como una explosión de baja intensidad, ayer a las 22:06 h, que debido a las condiciones de nubosidad en la zona no se pudo determinar la altura de la columna, se observó la emisión de pocos fragmentos. **Al momento de este reporte se observa la emisión de gases que se dispersan al suroeste.**

NIVEL DE ALERTA	SEMAFORO	AMARILLO-FASE 2	RECOMENDACIONES PARA LA FASE AMARILLO FASE 2
	<b>Incremento de actividad:</b> <ul style="list-style-type: none"> <li>Pluma de vapor de agua y gas</li> <li>Ligera caída de ceniza en áreas cercanas</li> <li>Caída de fragmentos incandescentes</li> <li>Crecimiento y destrucción de domos de lava</li> <li>Posibilidad de flujos piroclásticos por explosiones</li> <li>Flujos de lodo o escombros de corto alcance</li> </ul>		<ol style="list-style-type: none"> <li>Continuar con el radio de seguridad de 12 km, por lo que la permanencia en esa área no está permitida.</li> <li>Controlar el tránsito entre Santiago Xalitlintla y San Pedro Nexapa, vía Paso de Cortés.</li> <li>A las autoridades de Protección Civil, mantener sus procedimientos preventivos, de acuerdo con sus planes operativos.</li> <li>A la población se le recomienda elevar la atención a los avisos de las autoridades de su localidad y se exhorta a no acercarse al volcán, y mucho menos al cráter.</li> <li>Mantenerse fuera de cañadas ante posibles flujos de lodo, principalmente en temporada de lluvias.</li> </ol>

### PRONOSTICO DE CAIDA DE CENIZA

En caso de una exhalación de ceniza volcánica, **el pronóstico de trayectoria hacia el oeste-suroeste**, (simulando exhalación cada hora en las próximas 6 horas) a su paso por la zona oeste del estado de Puebla; zona sureste, centro-sur y sur del Estado de México y **zona noreste, norte y noroeste del estado de Morelos, para las primeras 12 horas de pronóstico** (14:00 a las 02:00 hora local). Posteriormente **para las últimas 12 horas de pronóstico**, (02:00 a las 14:00 hora local del día siguiente), las trayectorias **continuarán sobre la zona noroeste, oeste y oeste-suroeste del estado de Morelos**; zona centro-sur, sur, oeste-suroeste y suroeste del Estado de México y zona norte del estado de Guerrero.



SISMOS	Se registró sismo de magnitud de <b>4.1 grados</b> Richter, a las 05:28:27 hrs con localización del epicentro a 26 km al este de Salina Cruz, Oaxaca. <b>NO PERCIBIDO EN EL ESTADO DE MORELOS.</b>	
	<b>REPORTE DE DAÑOS A LA POBLACION</b> <b>PROTECCIÓN CIVIL</b> Sin reporte de daños a la población ni a la infraestructura en salud.	



<http://ssm.gob.mx>



Servicios de Salud Morelos



@MorelosSalud

Callejón Borda N°3 Col. Centro C.P. 62000  
 Teléfono (777) 312 62 31 / 314 33 36 ext. 222

Calle Gómez Azcárate No. 205, Col. Lomas de la Selva  
 C.P. 62270, Cuernavaca, Morelos. Tel.: 777 102 25 56

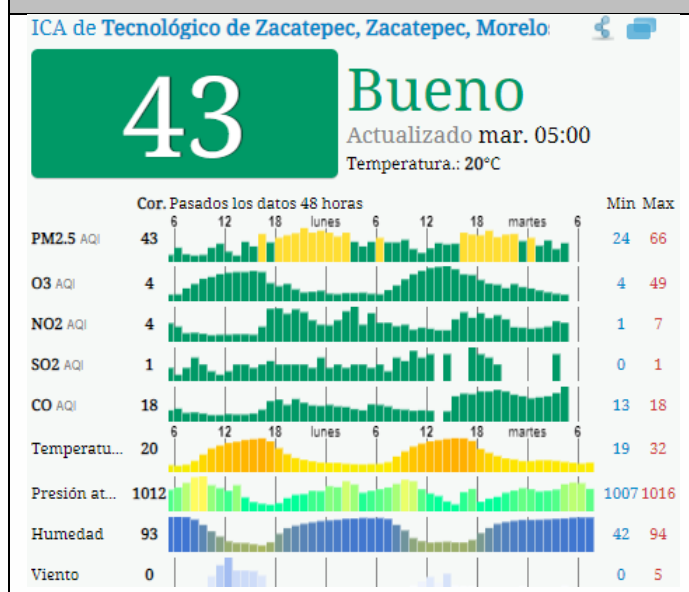


## INFORME DE TEMPERATURAS Y CALIDAD DEL AIRE

Fuente: Comisión Estatal de Agua (CEAGUA)

ICA	CALIDAD DEL AIRE	RECOMENDACIONES A LA POBLACIÓN
0-50	Buena	No se anticipan impactos a la salud cuando la calidad del aire se encuentra en este intervalo.
51-100	Moderada	Las personas extraordinariamente sensitivas deben considerar limitación de los esfuerzos físicos excesivos y prolongados al aire.
101-150	Dañina a la salud de los grupos sensitivos	Los niños adultos activos, y personas con enfermedades respiratorias tales como el asma, deben evitar los esfuerzos físicos excesivos y prolongados al aire.
151-200	Dañina a la salud	Los niños adultos activos, y personas con enfermedades respiratorias tales como el asma, deben evitar los esfuerzos físicos excesivos y prolongados al aire libre; las demás personas, especialmente los niños, deben limitar los esfuerzos excesivos y prolongados al aire libre.
201-300	Muy dañina a la salud	Los niños adultos activos, y personas con enfermedades respiratorias tales como el asma, deben evitar todos los esfuerzos excesivos al aire libre; las demás personas, especialmente los niños, deben limitar los esfuerzos físicos excesivos al aire libre.
300+	Arriesgado	

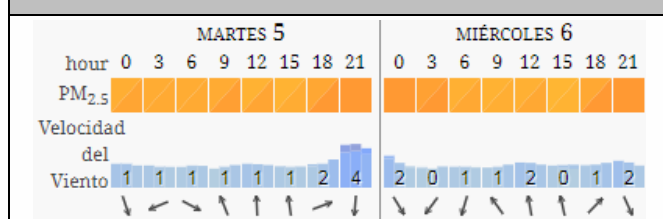
### CALIDAD DEL AIRE CUERNAVACA, MORELOS.



### PRONOSTICO DE TEMPERATURAS POR MUNICIPIO

Municipio	Máx	Mín	Municipio	Máx	Mín
Amacuzac	32°	17°	Puente de Ixtla	33°	18°
Axochiapan	32°	18°	Temixco	32°	16°
Ayala	31°	18°	Tepalcingo	31°	17°
Cuautla	27°	15°	Tepoztlán	29°	16°
Cuernavaca	28°	14°	Tlaltizapan	31°	19°
Huitzilac	19°	8°	Tlaquiltenango	34°	19°
Jiutepec	29°	16°	Zacatepec	30°	19°
Jojutla	34°	21°	Zacualpan de Amilpas	25°	13°

### PRONOSTICO DE LA CALIDAD DEL AIRE



### TEMPERATURAS MAXIMAS Y MINIMAS, ÚLTIMAS 24 HRS

Mínimas	Máximas
Huitzilac 19° 8°	Jojutla 34° 21°
Tetela del Volcán 20° 12°	Tlaquiltenango 34° 19°
Totolapan 22° 13°	Puente de Ixtla 33° 18°
Ocuituco 22° 14°	Amacuzac 32° 17°



<http://ssm.gob.mx>



Servicios de Salud Morelos



@MorelosSalud

Callejón Borda N°3 Col. Centro C.P. 62000  
 Teléfono (777) 312 62 31 / 314 33 36 ext. 222

Calle Gómez Azcárate No. 205, Col. Lomas de la Selva  
 C.P. 62270, Cuernavaca, Morelos. Tel.: 777 102 25 56

## INFORME DE MONITOREO EPIDEMIOLÓGICO

**Fuente:** Jurisdicciones Sanitarias del estado de Morelos.

### JURISDICCION SANITARIA I:

- SIN EVENTOS EXTRAORDINARIOS.

### JURISDICCION SANITARIA II:

- SIN EVENTOS EXTRAORDINARIOS.

### JURISDICCION SANITARIA III:

- SIN EVENTOS EXTRAORDINARIOS.

### LOCALIDADES CON LLUVIAS MÁXIMAS REGISTRADAS EN LAS ÚLTIMAS 24 HORAS.

Durante la tarde de ayer se presentaron lluvias ligeras a moderadas (5.1 – 25.0 mm) en distintas partes del estado, con lugar de **lluvia máxima en la Tlacualera en el municipio de Tlalnepantla**, acompañadas de actividad eléctrica y vientos de 15-30 km/hr.

Se presentaron encharcamiento en avenidas principales de Cuernavaca, sin daños materiales o daños a la salud.

**Hasta el momento de este informe no se cuenta con ningún reporte de afectaciones de consideración en materia de Salud.**

**Fuente:** Coordinación de Urgencias Epidemiológicas y Desastres.



<http://ssm.gob.mx>



Servicios de Salud Morelos



@MorelosSalud

Callejón Borda N°3 Col. Centro C.P. 62000  
Teléfono (777) 312 62 31 / 314 33 36 ext. 222

**Calle Gómez Azcárate No. 205, Col. Lomas de la Selva  
C.P. 62270, Cuernavaca, Morelos. Tel.: 777 102 25 56**